



RECIBIDO  
DIA 13/02/2008  
13:15h

*Concejo Deliberante  
de  
Villa María*

**ORDENANZA N° 5.929**

EL CONCEJO DELIBERANTE DE LA CIUDAD DE VILLA MARÍA SANCIONA CON FUERZA DE ORDENANZA

**ORDENANZA**

**Art. 1°.-** ABROGASE la Ordenanza N° 5.127.-

**Art. 2°.-** Delimitese el Radio Municipal de la ciudad de Villa María, localidad ubicada en Pedanía Villa María, Departamento General San Martín de la Provincia de Córdoba conforme al plano confeccionado por las Ings. Civiles María Eugenia Borra y María Cecilia Beltramone el que como Anexo I forma parte integrante de la Presente Ordenanza, conforme a los siguientes polígonos:

**POLÍGONO A**

Formado por los siguientes tramos :

**Línea 1-2** de 4270,38 m que va desde el **Pto.1** (X=4470113,22 , Y=6416361,45) intersección eje de camino público con la margen NE de la Laguna de Las Conchas y con rumbo NE se llega al **Pto.2** (X=4473524,30 , Y=6418930,63) intersección de eje de camino público con el alambrado que separa el FNGBM de la Ruta Nacional N° 9 tramo de salida de la Ciudad de Villa María a la Ciudad de Córdoba.

**Línea 2-3** de 110,00 m siendo el **Pto.3** (X=4473458,09 , Y=6419018,47) intersección de alambrado antes mencionado con una Línea Imaginaria 100 m al NOE del eje de camino público.

**Línea 3-4** de 4188,21 m siendo el **Pto.4** (X=4476803,53 , Y=6421538,22) intersección de esta Línea Imaginaria con otra línea Imaginaria que se extiende en dirección NE 160 m paralela al eje de la traza de la Autopista tramo Villa María-Córdoba y que con rumbo SE se llega al **Pto. 5** (X=4480423,41 , Y=6417922,69)

**Línea 4-5** de 5116,21m y siguiendo el rumbo SE se llega al **Pto. 6** (X=4481860,44, Y=6415862,59) formando así la

ANGELA TOLOSA  
SECRETARIA HABILITADA  
CONCEJO DELIBERANTE



MARCELO JAVIER SUPPO  
CONCEJAL  
PRESIDENTE CONCEJO DELIBERANTE





## Concejo Deliberante de Villa María

**Línea 5-6** de 2511,76m, a partir del **Pto. 6** y siguiendo rumbo SE se llega al **Pto.7** (X=4485533,03 , Y=6413539,73) formando la

**Línea 6-7** de 4345,52m , estos tres tramos descritos (4-5,5-6 y 6-7) forman una Línea Imaginaria paralela 160 metros al NE del eje de la traza de la Autopista tramo Villa María-Córdoba

**Línea 7-8** de 1502,96m , siendo esta línea una Línea Imaginaria paralela a la Ruta provincial N° 2 140,00 m desde el eje de la misma hacia el SE llegando al **Pto.8** (X=4484099,82 , Y=6413087,20) intersección de esta Línea Imaginaria y eje de camino público , y siguiendo por este eje de camino público con rumbo SOE se llega al **Pto. 9** (X=4483904,53 , Y=6412777,92)

**Línea 8-9** de 365,77 m , a partir de este Punto se genera la

**Línea 9-10** de 682,35 m que va desde el **Pto. 9** intersección de eje de camino público hasta el **Pto. 10** (X=4484480,39 , Y=6412411,87) intersección de Eje de Camino Público con la prolongación de alambrados que separa las Parcelas 31169-1827 y 31169-1533.

**Línea 10-11** de 1430,40 m que va desde el **Pto.10** hasta el **Pto.11** (X=4483697,82 , Y=6411214,53) intersección de la Proyección Alambrado Que separa las Parcelas nombradas anteriormente y Línea Imaginaria paralela a la Ruta Nacional N° 9 130 m al SOE.


**Línea 11-12** de 654,32 m que va desde el **Pto.11** hasta el **Pto.12** (X=4483144,56 , Y=6411563,88) intersección de la Línea Imaginaria anterior y Eje de Camino Público.

**Línea 12-13** de 641,18 m que va desde el **Pto.12** hasta el **Pto.13** (X=4482503,38 , Y=6410535,61) intersección de Eje de Camino Público que se encuentra con Rumbo al Sur.

**Línea 13-14** de 1583,32m que con Rumbo SE llega al **Pto.14** (X=4483842,38 , Y=6409690,66) intersección Eje de Camino Público con Línea Imaginaria que a partir de este Pto. y con Rumbo SOE paralela a Eje de Camino Público que se encuentra 1583,32m al OE llega al **Pto.15** (X=4483038,70 , Y=6408354,80) y forma la

**Línea 14-15** de 1558,98m finalizando en el **Pto.15** intersección de esta Línea Imaginaria con la margen NE del Río Talamuchita (Línea de Riba) y desde este **Pto.15** al **Pto.1** descrito al

  
ANGELA TOLOZA  
SECRETARIA HABILITADA  
CONCEJO DELIBERANTE



  
MARCELO JAVIER SUPPO  
CONCEJAL  
PRESIDENTE CONCEJO DELIBERANTE 2





*Concejo Deliberante  
de  
Villa María*

comienzo del Polígono se encuentra la Margen NE del Río Talamuchita (Línea de Ribera) que cierra el Polígono A del Radio Urbano.

**POLIGONO B Parcela 31169-4977 BASURAL**

Ubicada sobre la Ruta Provincial N° 2 a 3450,00m desde la intersección de la Autopista tramo Villa María-Rosario hacia el NE,

**Línea 24-22** de 872,22m al NE, desde el **Pto.24** (X=4488700,28, Y=6415555,33) al **Pto.22** (X=4489370,50, Y=6414997,14)

**Línea 22-23** de 925,15m, al Sur y con dirección Este - Oeste desde el **Pto.22** al **Pto. 23** (X=4488488,05, Y=6414719,32) y cerrando la figura de este Polígono B del Radio Urbano

**Línea 23-24** de 862,33m al NOE desde el **Pto. 23** al **Pto. 24**, todas las líneas antes mencionadas coinciden con los respectivos alambrados de la Parcela 31169-4977.

**POLIGONO C Parcela 311-4052 AEROPUERTO**

Ubicada sobre la Ruta Provincial N° 158 distante desde la intersección de la Autopista tramo Villa María-Córdoba al NE sobre la mencionada Ruta por tres tramos, siendo el Primero de 1300,00m, el Segundo de 550,00m y el Tercero hasta llegar a la Parcela 311-4052 de 1850,00m, formada por la

**Línea 16-17** de 2608,08m desde el **Pto.16** (X=4479100,30, Y=6426043,90) al **Pto.17** (X=4478555,82, Y=6423493,29) al SE,

**Línea 17-18** de 545,89m desde el **Pto.17** al **Pto.18** (X=4478049,18, Y=6423696,56) al SOE, al NOE una línea quebrada formada por la **Línea 18-19** de 100,00m desde el **Pto.18** al **Pto.19** (X=4478047,21, Y=6423796,54), la **Línea 19-20** de 314,96m desde el **Pto.19** al **Pto.20** (X=4478339,49, Y=6423679,18) y la **Línea 20-21** de 2485,08m desde el **Pto.20** al **Pto.21** (X=4478858,30, Y=6426109,50) y cerrando la figura al NE la **Línea 21-16** de 250,74m desde el **Pto. 21** al **Pto. 16**, todas las líneas antes mencionadas coinciden con los respectivos lados alambrados de la Parcela 311-4052.

  
ANGELA TOLOZA  
SECRETARIA HABILITADA  
CONCEJO DELIBERANTE



  
MARCELO JAVIER SUPPO  
CONCEJAL  
PRESIDENTE CONCEJO DELIBERANTE







*Concejo Deliberante  
de  
Villa María*

**Art. 3º.-** Protocolícese, comuníquese, publíquese, dése al Registro y Boletín Municipal y archívese.-

DADA EN SALA DE SESIONES DEL CONCEJO DELIBERANTE DE LA CIUDAD DE VILLA MARIA A LOS DOCE DÍAS DEL MES DE FEBRERO DEL AÑO DOS MIL OCHO.

  
ANGELA TOLOZA  
SECRETARIA HABILITADA  
CONCEJO DELIBERANTE



  
MARCELO JAVIER SUPPO  
CONCEJAL  
PRESIDENTE CONCEJO DELIBERANTE 4